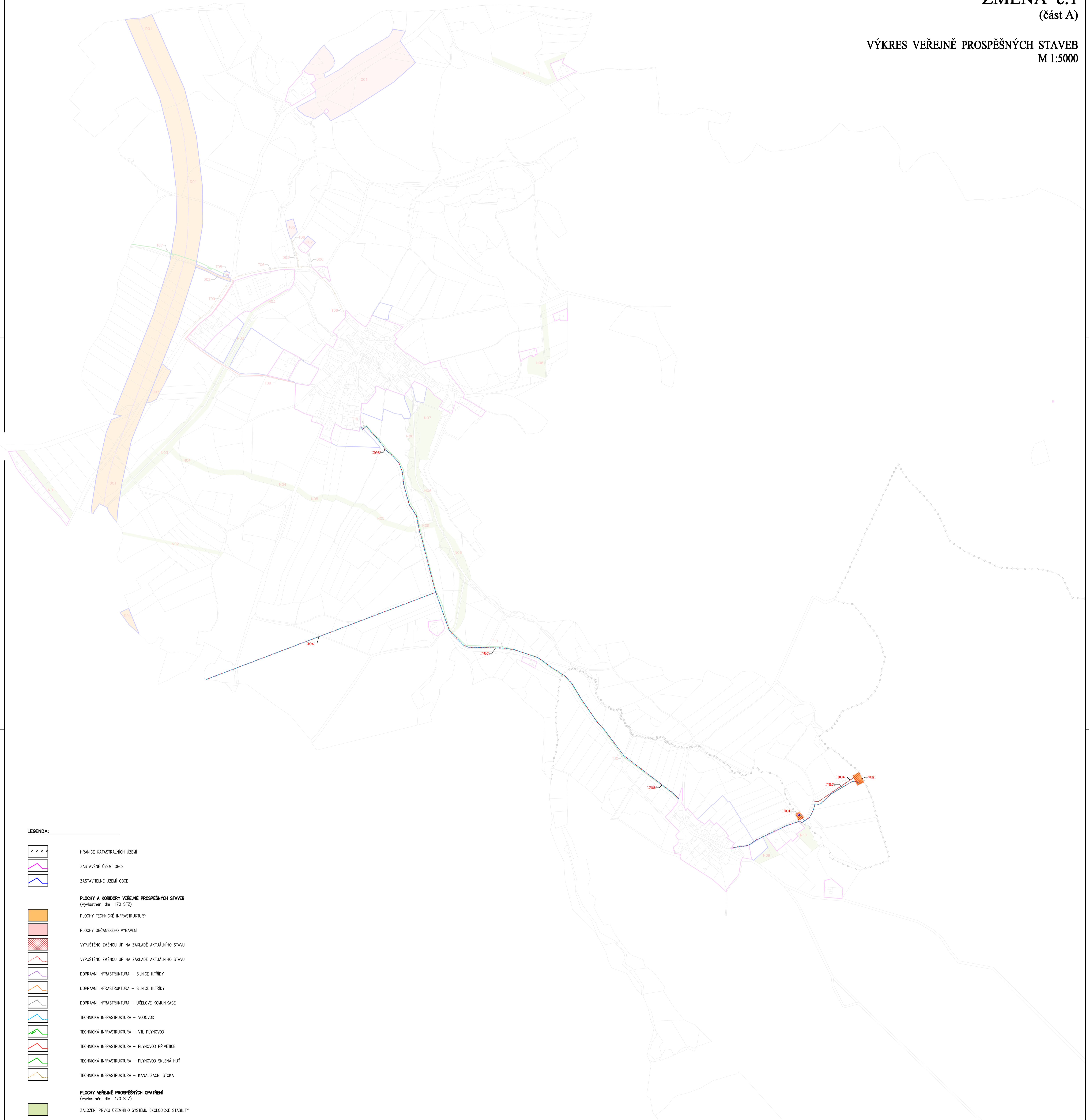
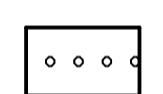





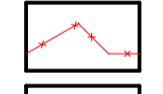

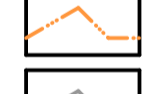

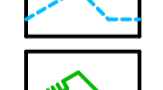
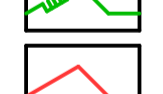
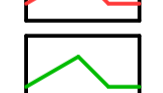
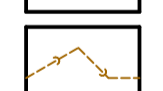




ÚZEMNÍ PLÁN PŘÍVĚTICE ZMĚNA č.1 (část A)

VÝKRES VEŘEJNĚ PROSPĚŠNÝCH STAVEB
M 1:5000



LEGENDA:

-  HRANICE KATASTRÁLNÍHO ÚZEMÍ
-  ZASTAVĚNÉ ÚZEMÍ OBCE
-  ZASTAVITELNÉ ÚZEMÍ OBCE
- PLOCHY A KORIDORY VEŘEJNĚ PROSPĚŠNÝCH STAVEB**
(vylastění dle 170 STZ)
-  PLOCHY TECHNICKÉ INFRASTRUKTURY
-  PLOCHY OBČANSKÉHO VYBAVENÍ
-  VYPUŠTĚNO ZMĚNOU ÚP NA ZÁKLADĚ AKTUÁLNÍHO STAVU
-  VYPUŠTĚNO ZMĚNOU ÚP NA ZÁKLADĚ AKTUÁLNÍHO STAVU
-  DOPRAVNÍ INFRASTRUKTURA – SILNICE II. TŘÍDY
-  DOPRAVNÍ INFRASTRUKTURA – SILNICE III. TŘÍDY
-  DOPRAVNÍ INFRASTRUKTURA – ÚČELOVÉ KOMUNIKACE
-  TECHNICKÁ INFRASTRUKTURA – VODOVOD
-  TECHNICKÁ INFRASTRUKTURA – VTL PLYNOVOD
-  TECHNICKÁ INFRASTRUKTURA – PLYNOVOD PŘÍVĚTICE
-  TECHNICKÁ INFRASTRUKTURA – PLYNOVOD SKLENÁ HUŤ
-  TECHNICKÁ INFRASTRUKTURA – KANALIZAČNÍ STOKA
- PLOCHY VEŘEJNĚ PROSPĚŠNÝCH OPATŘENÍ**
(vylastění dle 170 STZ)
-  ZALOŽENÍ PRVKŮ ÚZEMNÍHO SYSTÉMU EKOLOGICKÉ STABILITY

DOPRAVNÍ INFRASTRUKTURA

- DD1 KORIDOR DOPRAVNÍHO ZÁMĚRU (OBCHVAT BRÁSA A BEZDĚKOVÁ)
- DD2 NÁPOJENÍ OBCE NA OBCHVAT – SILNICE III. TŘÍDY
- DD3 NÁPOJENÍ OBCE NA OBCHVAT – SILNICE III. TŘÍDY
- DD4 ÚČELOVÁ KOMUNIKACE
- DD5 ÚČELOVÁ KOMUNIKACE
- DD6 ROZŠÍŘENÍ ÚČELOVÉ KOMUNIKACE O PARKOVACÍ STÁNÍ

TECHNICKÁ INFRASTRUKTURA

- T01 VODNÍ ZDROJ
- T02 ÚPRAVA VODY, VODOJEM
- T03 VODOVOD PŘÍVĚTICE
- T04 VODOVOD – PŘÍPOJKA BEZDĚKOV
- T05 ČISTIČKA ODPADNÍCH VOD
- T06 KANALIZAČNÍ STOKA
- T07 VTL PLYNOVOD
- T08 REGULÁČNÍ STANICE
- T09 STL PLYNOVOD PŘÍVĚTICE
- T10 STL PLYNOVOD SKLENÁ HUŤ

OBČANSKÁ VYBAVENOST

- OO1 PALEOENVIRONMENTÁLNÍ CENTRUM
- OO2 ROZŠÍŘENÍ HRBITOVA

ÚZEMNÍ SYSTÉM EKOLOGICKÉ STABILITY

- Nxx KRAJINNÁ ZELEN

ZÁZNAM O ÚČINNOSTI ZMĚNY č.1 ÚZEMNÍHO PLÁNU PŘÍVĚTICE	
ODVOZENÍ SPRÁVNÍHO ORGÁNU, KTERÝ ZMĚNU VYDAL	ZASTUPITELSTVO OBCE PŘÍVĚTICE
DATUM NABYTÍ ÚČINNOSTI ZMĚNY	
OPRAVNĚNÁ OŘEZNÁ OSOBA PORUŠOVATELE	Ing. MARCELA JUDLOVÁ státního úředníka
otisk úředního razítka, podpis	

ÚZEMNÍ PLÁN PŘÍVĚTICE ZMĚNA č.1 - návrh -	
INVESTOR	OBEC PŘÍVĚTICE Přivětice 76, 338 28 Radnice
PROJEKTANT	Ing. arch. Václav STÁSEK státního úředníka
ING. ARCH. V. STÁSEK	Střelkova 2486/10, 301 00 Píseň
AUTORIZOVAL	ING. ARCH. V. STÁSEK
VYPRACOVAL	ING. ARCH. V. STÁSEK
VÝKRESOVÁ ČÁST	
VÝKRES VEŘEJNĚ PROSPĚŠNÝCH STAVEB - část A -	
STUPEŇ	ÚZEMNĚ PLÁNOVACÍ DOKUMENTACE
FORMÁT	A4
DATA	06/2022
ÚČETNÍČÍSKO	1:5000
ZAKÁZKA	VS 22 002
4.1	